

美丽神奇的海南四大森林公园



尖峰岭主峰

“四海”奇观尖峰岭

——中国唯一山海相连且拥有热带雨林的国家森林公园

尖峰岭国家森林公园成立于1992年，是海南省第一个国家级森林公园。位于海南岛西南部，跨乐东、东方两县市，距三亚市90公里，环岛高速依园而过。公园面积达447平方公里，森林覆盖率达98%。拥有全国整体面积最大、保持最完整、生物多样性指数最高的原始热带雨林，是全球40个具有世界意义的生态单元之一，享有“天涯第一园”、“海南之肺 热岛凉山”的美誉，是中国唯一山海相连的国家级森林公园，紧邻南海龙沐湾，体现了山海相连的旅游资源互补性和完整性。

从海滨到海拔1412米的主峰，垂直分布着八大植被类型，孕育了3000多种植物和4700多种动物。原生态环境中的空中花园、独树成林、绞杀、大板根、老牛生花、滴水叶尖等热带雨林特征诠释了雨林的奥秘和自然的法则。尖峰岭热带雨林因其植被类型的完整性、雨林特征的典型性和生物多样性的丰富性，被美誉为植物的王国、动物的乐园、热带北缘生物基因库，2005年被评为“中国最美十大森林”之一。

这里还是蝴蝶王国。海南岛气候湿热，四季花木扶疏，是蝴蝶繁衍的天然乐园，其中在尖峰岭热带原始森林保护区聚集的蝴蝶最多。已经查明这里的蝴蝶品种有449种，被誉为世界蝴蝶王国的台湾岛还要多100多种；世界上的蝶类按其体色、习性分类，共有12科，尖峰岭就占了11科201属。

尖峰岭国家森林公园内古木参天、藤蔓交织、溪流纵横、山峰雄险、沟谷幽深。大自然的鬼斧神工，造就了无数奇丽的景点(区)，尖峰岭主峰、天池、鸣凤谷、雨林谷、蝴蝶谷、三叠泉瀑布、虎啸龙吟、瞭望岭等景区(点)天造地设、各具神韵。海拔1412米的主峰、水面40公顷的天池及热带雨林沟谷凸出了尖峰岭旅游资源特色。

在尖峰岭1739平方公里的热带雨林区里，有千米以上山峰18座。尤其是海拔1412米的尖峰岭主峰，古称“小黎嵛山”，素有“南海仙山”的美誉，远远望去，像尖刀一样直插云端，巍峨矗立。山上常年云雾缭绕，有林海、大海、云海、雾海“四海”奇观。

站在尖峰岭主峰上，可以清晰看到大海，只见碧海浩瀚无垠，玉带银沙滩蜿蜒曲折，山海一色，世间罕见。这里的能见度很高，一年有200多天，可以清晰看到远处的大海，是登山观海的好地方。

公园森林覆盖率96%，古木参天，藤蔓缠绕，溪水潺潺，云雾缭绕，融大山、大海、大森林于一体。山高林密，周围寂然无声，尤其是海拔600米的天池，四周天然林环抱，鸟语花香。公园中心区年平均气温19.7℃，最高月平均22.9℃，最低月平均15.1℃，人称“热岛凉山”，年平均气温19℃-24.5℃，盛夏凉风习习，空气清新，空气中负氧离子含量高，高达5000-80000个/立方厘米，是一个天然大氧吧。空气中负氧离子含量中国林业科学研究院热带林业研究所研究表明，尖峰岭热带雨林每公顷林地一年吸收二氧化碳2.38吨，约相当于8.8吨二氧化碳气体，碳汇能力为全球热带雨林最高。

在尖峰岭这个原始森林生物王国里，还有美丽的卧佛山、天池映月、尖峰观日、黑岭望海、银河飞瀑、古道幽雅、猴王弄观音、元军下马营等天然景观和人文古迹。

公园优良的原生态环境是度假观光、探险猎奇、休闲娱乐、健身养生、避暑避寒的理想场所。好客的尖峰岭张开双臂欢迎天下游客的到来。




度假天堂



天池桃园

百瀑雨林 梦幻吊罗

——海南第一瀑、神秀奇幽吊罗山



小妹湖

吊罗山国家森林公园位于中国海南岛东南部陵水县境内，1999年5月经国家林业局批准建立，面积3.8万公顷，是人类宝贵的自然文化遗产。

这里是国家极为珍稀的原始热带雨林区之一，距高速公路陵水开口处仅21公里，有省道相通。园内拥有湖光山色、峰峦叠嶂、飞瀑溪潭、巨树古木、奇花异草、珍稀兽类、岩洞怪石等众多天然旅游景观，且有在岛内享有盛名的枫果山瀑布群以及秀美的南国田园风光。

吊罗山以低地热带雨林的典型性和动植物品种的丰富性、珍稀性而著称于世，被誉为“生物物种基因库”。有记录的植物达3500多种，仅兰花和蝴蝶就达250多种，脊椎动物360种，其中国家一级保护动、植物共9种。园内拥有海南苗王遗址等人文景观，苗族在饮食服装、婚嫁嫁娶等方面仍保留特有的传统文化。

公园最高峰三角山海拔1499米。园区内自然景观集秀、神、奇、幽于一体，呈现出“山因绿水而活，水因山而媚”的完美结合。

“秀”在林。森林覆盖率达95.48%，集中了热带山地雨林和沟谷雨林的典型景观，可领略空中花篮、高板根、巨根抱石、古藤缠树、老茎生花、独木成林等自然生态景观。

“神”在树。巨树古木，各种濒危珍贵树种隐现林间。一棵“吊罗神树”(陆均松)，胸径达2米以上，历经千年沧桑，“神”名远播。

“奇”在水。热带雨林背景下呈现“二湖四河百瀑布”。园内河流网络密布，流水常年丰盈，形成大小不一的瀑布百余处，可领略“十步一景，百步一瀑”的自然奇观。水赋予了吊罗山亘古的灵气，四大河流孕于深山，源于雨林，一路蜿蜒，美景无限。中国最美十大瀑布“海南第一瀑”枫果山瀑布群，分五级，总落差达450米，时现彩虹穿瀑的奇观。小妹湖和海拔900米的天湖，宛如镶嵌在翠绿上的两颗璀璨明珠。小妹湖水面积约50公顷，湖水碧绿幽深，微风吹过波光粼粼。四周青山环绕，如碧玉盘中一玉盘，湖中数座翠峰点缀，似烟波浩渺几绿螺。

“幽”在谷。山势奇峻，幽谷密布，称之为吊罗“百瀑峡”的吊罗河峡谷、白水河峡谷等均是令人流连忘返的仙境，让人击节赞叹。在吊罗河谷酣卧，其美在于其水质的清澈纯净、晶莹剔透和冽冽甘甜。它由河谷一阴一阳两股泉流形成，流淌于石隙时缓时急，泉水叮咚声音高低错落，或喧哗、或呜咽、或低语，引人入胜，妙不可言。

吊罗山属热带海洋季风气候，公园冬暖夏凉，年

均气温24℃，空气中负氧离子含量最高达每立方厘米12.5万个，是夏季避暑的最佳胜地，是一座理想的“天然空调区”。凉爽的气候和洁净的空气，将大自然的神、奇、古、秀、野、雄、幽在有限的空间，向游客充分展示出自己不可替代的鲜明特色，完全有别于岛内众多滨海人工景区和“阳光沙滩、椰风海韵”的传统特点，给人以美的享受、绿的陶冶和清爽的体验，使人乐不思归。

吊罗山山顶有小屋度假村，位于吊罗山海拔900米处，建设总面积约900亩，这里终年气候温和，被茫茫原始热带森林环绕。盛夏时节气温仅在22℃至26℃之间，享有“避暑胜地”美誉。山下有三星级的吊罗山宾馆，房间宽敞、干净，宾馆房外是一片田园美景。

吊罗山，像是一名秀女，清新、灵动，让人一见倾心。美丽的吊罗山、水灵灵的吊罗山，欢迎天下游客来此做一番亲密接触。



枫果山一级瀑布

海南黑冠长臂猿的故里霸王岭

——万顷热带雨林里的百年石头城

霸王岭国家森林公园位于海南岛西南部昌江境内，距海口市214公里、三亚市238公里。公园总面积8444.30公顷，于2006年12月批准设立为国家森林公园。

一年四季，任何时候，只要你走进霸王岭的雨林，就会为厚积的原始气息痴迷，被超量的负氧离子醉倒，这是一种耳聪目明、口舌生香的痴与醉。

园区内气候温和、雨量充沛，动植物种类繁多，植被类型丰富，自然生态系统完整，生态景观奇特，森林覆盖率96.4%。这里有胸径达2.5米、树龄达2000年的“树王”；胸径达2.35米、树龄达2600年的“树神”。

因有了这莽莽苍苍的热带雨林，昌江的珍稀动物格外多。“国家一级保护濒危物种”海南黑冠长臂猿，是霸王岭独有的资源，是世界四大类人猿之一，作为21世纪最有可能灭绝的灵长类动物，目前仅存25只。2011年2月，海南长臂猿B群2号母猿产仔后，被香港明星温兆伦收养。

如果你想一睹它们的尊容可实在不易，它们生于雨林，长于雨林，天性机警，行动敏捷，居无定所，从不落地。没有足够的时间和耐心观察，这些宝贝一定不会主动现身。不过，睹不到“芳容”却可闻其声。深入霸王岭雨林区，幸运者早上六七点钟开始便可听见猴群的鸣唱。


林区的王下乡，十里画廊风景独特奇秀，由于石灰岩长期受水的溶蚀，形成了南绕河奇秀的十里画廊。一边是山崖的奇、险、峻，崖岸高耸，壁立千仞，垂直而下，上有千奇百怪的各种图案，红、黑、黄、绿相间，如一幅巨大的印象派油画长卷，号称“十里壁画长廊”；一边是小河的清、净、爽，河道曲折，水流湍急，河水时而裸露，在山脚穿行，时而隐匿，在深峡奔涌。

这里的黎族部落洪水村，是海南目前保存最完好的黎族船形茅草屋村落，既保留古代黎族住宅的营造技艺，又融合了汉族传统的建筑艺术，是迄今海南保存最完整的金字形茅草屋部落，堪称黎族文化的活化石。

按照“高品质规划、高档次建设、高水平服务”的理念，霸王岭国家森林公园正在加快旅游基础设施建设步伐。境内的雅加度假会议中心建筑面积5965.67平方米，拥有综合服务楼客房4栋、



皇帝洞



和睦家庭

别墅两栋，高品位的小木屋12栋，客房105间。目前，园区正在加紧打造“百年石头城”——霸王岭旅游风情小镇，准备以本区域特有的石头和木头为主，辅以绿色生态的环境营造，充分体现黎苗风情和森工文化两大特色，挖掘其应有的古朴、沉着、悠闲的文化内涵——雨林老屋温泉度假酒店、林家美食村、花梨坊欢迎您的到来。

在景点开发上目前已修好“情道”、“霸道”、“天道”、“钱道”、“王道”5条长达8公里的旅游、科考木栈道。周边分布有雅加瀑布、巨石滩、荔枝王、千年母生、野生兰花等水木奇石景观于一体，是不可多得的自然景观。这里还有奇特的六层地下溶洞，垂直深度50米，长度约600米，洞厅总面积约30000平方米，是海南岛最大的洞穴。


霸王岭巍巍群峰、莽莽林海，风光无限，处处充满着神奇的色彩，是旅游观光、休闲度假、探险、考察和会议的理想境地。这里敞开怀抱，真诚欢迎国内外游客来此领略大自然的神奇，感受回归自然的情趣，增进人与自然、人和森林的和谐统一。




情侣瀑布

黎族圣山黎母山

——海南生态与宗教文化旅游胜地



鹦哥傲瀑布



淡水红树林

奇峰望黎母，何异嵩与邱。黎母山之俊，足可比高中原名山。

飞泉泻万仞，鹤鹑双低昂。黎母山之美，或曾诱致东坡登临。

黎母山国家森林公园位于琼中县境内，2002年经国家林业局批准设立，总面积约130平方公里。黎母山自古被誉为海南的名山。山体高大雄浑，气势磅礴，常年云雾缭绕，主峰黎母岭海拔1412米。群峰之间峡谷众多，怪石密布，形成众多溪流、瀑布，古树、奇石、怪洞等自然景观也众多。历代文人墨客钟情于黎母山水，竞相泼墨挥毫，吟诗作赋。自宋代以来，逸士题咏黎母山的诗文颇多，苏东坡、胡铨均在斯留下墨宝。“黎婺孤标标柱峰，分明银管淡烟笼，一从三殿振宸藻，五色云霞傍六龙。”明代状元朱之蕃的诗点出了黎母山的神奇与美妙。

黎母山是以热带原始森林为主体，自然景观为依托，人文景观为点缀，黎族文化为特色的森林公园。其中，黎母山山名的由来及各种风物的传说故事，更为这座名山增添了神秘的色彩。

境内黎母庙是为纪念黎族的祖先——黎母而建，庙内供奉黎母神像，每天都有慕名前来祭拜的病苦男信女，特别是在黎族传统节日三月三及三月十五前后，来此虔诚祭拜、祈求祈福的人络绎不绝，热闹非凡，蔚为壮观，构成特殊的旅游景观。更令人拍案惊奇的是，东南侧半山腰上还有一个天然的黎母石像，此石长约20米，高约5米，眉目嘴鼻线条层次比例恰当，酷似真人，神态自然而逼真。黎母石像既是一个奇特的自然景观，同时又蕴涵人文内涵，是黎民族的始祖圣像。

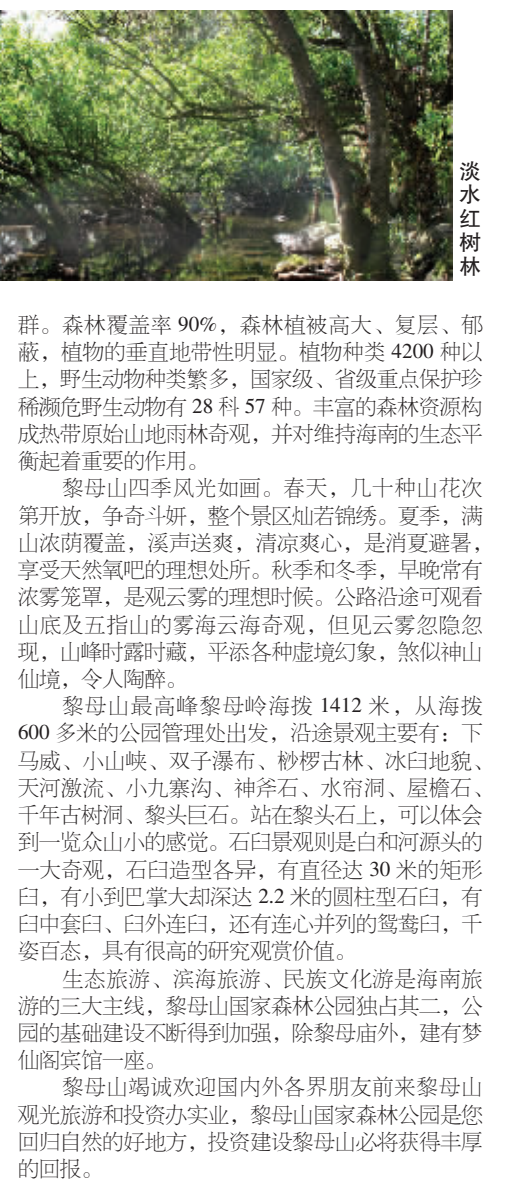
黎母山保存完好的、整体的、典型的自然综合体为热带原始山地林主要群类型和热带动物栖息种群。森林覆盖率90%，森林植被高大、复层、郁蔽，植物的垂直地带性明显。植物种类4200种以上，野生动物种类繁多，国家级、省级重点保护珍稀濒危野生动物有28科57种。丰富的森林资源构成热带原始山地雨林奇观，并对维持海南的生态平衡起着重要的作用。

黎母山四季风光如画。春天，几十种山花次第开放，争奇斗妍，整个景区灿若锦绣。夏季，满山浓荫覆盖，溪流送爽，清凉爽心，是消暑避暑、享受天然氧吧的理想处所。秋季和冬季，早晚常有浓雾笼罩，是观云雾的理想时候。公路沿途可观山底及五指山的云海云海奇观，但见云雾忽隐忽现，山峰时露时藏，平添各种虚境幻象，煞似神山仙境，令人陶醉。

黎母山最高峰黎母岭海拔1412米，从海拔600多米的公园管理处出发，沿途景观主要有：下马威、小山峡、双子瀑布、妙樱古林、冰臼地貌、天河激流、小九寨沟、神斧石、水帘洞、屋檐石、千年古树洞、黎头巨石。站在黎头石上，可以体会到一览众山小的感觉。石臼景观则是白河源头的一大奇观，石臼造型各异，有直径达30米的圆形石臼，有小到巴掌大却深达2.2米的圆柱形石臼，有臼中套臼、臼外连臼，还有连心并列的鸳鸯臼，千姿百态，具有很高的研究观赏价值。

生态旅游、滨海旅游、民族文化游是海南旅游的三大主线，黎母山国家森林公园独占其二，公园的基础建设不断得到加强，除黎母庙外，建有梦幻宾馆一座。

黎母山竭诚欢迎国内外各界朋友前来黎母山观光旅游和投资办实业，黎母山国家森林公园是您回归自然的好地方，投资建设黎母山必将获得丰厚的回报。



远眺黎母山