


5037 三亚珊瑚礁自然保护区



三亚珊瑚礁自然保护区 1989 年建立,1990 年批准为国家海洋自然保护区。三亚珊瑚礁自然保护区位于三亚市近海,以鹿回头、大东海海域为主,包括亚龙湾、野猪岛海域,以及三亚湾东、西玳瑁洲海域,总面积 40 平方公里,保护对象为珊瑚礁及其生态系统。

保护区生物资源丰富,是保护海洋生物多样性的重要海区。根据保护的必要而划分为核心区、缓冲区和试验区,对核心区内的珊瑚礁资源采取绝对保护措施。

三亚珊瑚礁国家级自然保护区有造礁珊瑚 87 种,生长较密集,面积大,分布在 2 米到 50 米的水域中。水下大片珊瑚礁斑斓绚丽、色彩纷呈,珊瑚种类、面积均为海南省之冠,是迄今保持近原始状态破坏最小的地区之一。仅在鹿回头发现贝类 300 多种,海化石 300 多种,种类之多居全国之冠。

5038 三亚河鸟类自然保护区



三亚河鸟类自然保护区以三亚河为中心,为保护以白鹭为主的珍稀鸟类所创建。保护区范围为三亚河东河和西河各长约 6 公里,宽度在 100 米至 300 米之间的区域内。保护区陆地面积为 930 亩,其中红树林面积 210 亩,泥沙面积 721 亩。

三亚是鸟类的重要栖息地,境内的黄嘴白鹭、海南山鹧鸪等各种珍稀鸟类是中国重要的野生保护动物。自 2000 年 3 月开辟鸟类自然保护区后,国家二级野生保护动物白鹭在三亚有了属于自己的绿色家园。

近几年三亚市生态环境不断改善,三亚河红树林得到了有效保护和恢复,东、西河目前已出现约一千只黄嘴白鹭。以三亚河为中心的鸟类自然保护区也已经初具规模,为鸟类提供了一个良好的栖息环境。

三亚河鸟类自然保护区沿河环境优美,气候宜人,是游人观光休闲的好地方。秋冬冬初,美丽的白鹭成群结队在三亚河上飞翔,成为当地著名一景。

5039 天涯海角




到了三亚,不能不去天涯海角。去天涯海角,并不是让你体验那条漫长的“天涯之路”,仅仅是为了这个从小就挂在心上的名字。自古以来海南岛及三亚是众多官宦和文人被贬流放经受磨难的地方,于是在天涯海角,他们留下了许多凄惨故事和石刻。如今这里变成了人们诗情思古的胜地,2001 年被国家旅游局评定为首批 4A 级旅游景区。

天涯海角景区包括大门内分居两侧的天涯购物寨和民族风情园,历史名人雕塑园,进门直走到大门内正对海边的八角广场,广场海面上的日月石风景不错。沿着海边一路走去,两千米外就是南天一柱,高约 7 米,是清宣统年间崖州知州范云梯的笔墨;旁边一块卧石刻着“海判南天”,有人认为是清康熙年间钦差大臣苗曹汤的字迹。继续走 500 米就到了刻有“天涯”的巨石下,铭刻“天涯”二字的人是清雍正年间的崖州知州程哲。

“天涯”二字下端是民国初年不知哪个官人题留下的“海阔天空”四个大字。转过“天涯”巨石,“海角”二字则刻在一座高耸的石峰上,为抗战时期担任琼崖守备司令的王毅将军所刻。

5040 南山



三亚南山文化旅游区位于三亚市西南 40 公里处,是融热带海洋风光、中国佛教文化、福寿文化、历史古迹于一体,生态旅游、休闲度假于一身的大型主题园区,历来被称为吉祥福泽之地。

它还是国务院授予的“三亚热带海滨国家重点风景名胜区”的组成部分,规划面积 50 平方公里,已建成的核心景区由“三园一寺一谷一湾”组成,即观音文化苑、慈航普渡园、吉祥如意园、南山寺、长寿谷、南山湾。景区内名列世界吉尼斯大全的国宝“金玉观音”、“天下第一龙砚”;高达 108 米的“南山海上观音”,于 2005 年 4 月 24 日举行了盛大的开光大典,观音像巍然屹立于南海。

南山拥有海南省最大的素食餐厅,为游客提供近百个品种的自助素食,有特色素食套餐。“南山素食”营养丰富而且具有很高的药用价值,长期食用能养颜美容、延缓衰老,已成为我国素食的知名品牌,评为“中国名宴”并获“金厨奖”,被指定为海南省国宾接待菜系。

南山休闲会馆坐落在风景如画的南山文化旅游区内,有集素食斋、海鲜、日式铁板烧、私房菜等各式菜系于一体的大型餐饮接待系统;综合会务、娱乐、演艺等功能。千古吉祥地,南海圆融山。走进美丽南山,可感受传统文化,探索长寿奥秘,体味回归自然的乐趣。

5041 鹿回头



鹿回头距离三亚市区 5 公里,是一座雄伟峻峭的山岭。山顶海拔 285 米,上面巍然屹立着一座高 12 米,长 9 米,宽 4.6 米的巨型石雕:一只神鹿转头回眸,两旁分别倚立着英俊的青年猎手和美丽的少女。这构思独特、造型优美的石雕是目前海南省最大的花岗岩石雕。

关于鹿回头有一个美丽的传说。古时候一个年轻猎手,在五指山打猎的时候发现了一只红梅花鹿。梅花鹿转身向南跑,猎手翻过了 99 座高山,跨过 99 条河流,历经 9 天 9 夜,一直追到海南岛最南端海边的一座山上。山上升起一团红云,梅花鹿变成了一位美丽的少女,低头微笑,满面含羞。鹿姑娘和青年猎手相爱了,他们在山下海边建起了自己的家园。他们生儿育女,传子传孙,世世代代生活在这里,成了一个村子。后来人们就把这里叫做鹿回头。

以巨型的石雕为中心,方圆两公里内辟为山顶公园。在山顶公园,可以远眺三亚全景和“波浮双环”景观,观赏海上日落。山顶公园曲径通幽。顺着山势建有白色的观海亭、红色的观海轩、富有浪漫色彩的情人岛。山脚下的悦榕庄宾馆,山环水绕,环境幽静,建筑雅致,富有南国色彩的楼台宇宇错落,椰林深处,依山傍海,卧红倚绿。院落周围,热带的花木葳蕤异常,绚丽多姿。

5042 落笔洞



落笔洞位于三亚市田独镇荔枝沟,距三亚市区约 15 公里。该洞位于一座造型奇特的小山峰印岭下,为天然石灰岩溶洞。洞口高约 15 米,宽 9 米,深 18 米,洞顶逐渐升高至约 22 米。洞的中央,两根石钟乳垂吊,形如巨笔悬空。传说古时笔尖水滴不断,人若能手控此水,便会文思敏捷,挥笔成章,或发财致富,延年益寿。洞底地上数块平面大石形如砚台,传说此乃神仙所用的笔砚,“落笔洞”由此得名。洞口“落笔洞”三个字据考证为元朝北海南道宣慰使云从龙所题。

落笔洞在印岭东面的悬崖下,洞外古树参天,遮天蔽日,蝉翼惊秋,鸟鸣山幽,似有股仙气缭绕。传说有僧看中这清静之地,功果圆满后在此禅化,又说有真人入洞,封于岩层深处,日后进主自开。据明《正德琼台志》对此洞的记载:中有石柱下垂似悬笔,笔尖水滴不断。可知此洞在古代已经名于世。

1992 年 3 月和 1993 年冬,考古学家对落笔洞遗址进行全面考察和先后两次发掘,发掘出 13 枚人牙化石,以及石制品、骨角制品标本、蚌壳化石,还有大量的用火遗迹。此外发现的古人类,被命名为“三亚人”。这一发现引起很大的震动,将海南岛人类活动历史推到了一万年前。落笔洞也成为目前发现的海南最早的人类活动遗址,同时还发现了海南史

上从未记载过的华南虎、亚洲象、豹、豺等 12 种动物化石。2001 年 6 月,落笔洞遗址被列为全国文物保护单位。

5043 大小洞天



三亚大小洞天旅游区(原海山奇观风景区,古称鳌山大小洞天),位于三亚市以西 40 公里处的南山西南隅,总面积 22.5 平方公里,枕海壁立,为崖州古城之南面屏障。自南宋开山辟景以来,至今已有 800 多年的历史,是海南岛历史最悠久的风景名胜之一,又因其奇特秀丽的海景、山景、石景和洞景,号称琼崖八百年第一山水名胜。

景区内,崖州海弧弦百里,碧波万顷;鳌山云深林翠,岩奇洞幽;山海之间宛如一幅古朴雄壮的长卷画轴。自古以来,许多文人墨客流连忘返于南山大小洞天,至今仍有“小洞天”、“钓台”、“海山奇观”、“仙人足”、“试剑峰”等历代诗文摩崖石刻。1993 年 4 月 17 日,江泽民同志视察南山大小洞天时,兴致所至,于景区椰林下题写“碧海连天远,琼崖尽是春”的佳句。

三亚大小洞天旅游区还是我国最南端的道家文化旅游胜地,为国家首批 5A 级景区。以古崖州文化为脉络,景区汇聚了中国传统的道家文化与龙文化,融滨海风光、科普教育、民俗风情、休闲度假于一体;又以“洞天福地”为寓意,景区包括了养生长寿、科普教育、登高休闲、道迹仙踪、鉴真寻踪、金榜题名、龙王民俗、风光摄影八大游玩主题。

5044 崖州古城




崖州古城在宋代之前系土城。南宋庆元四年(1198 年)始砌砖墙。南宋绍定六年(1233 年)扩大城池,周长约 1000 米,高 4 米多。其后,历代多次修建、改建、重建,直至清道光二十一年(1841 年)最后一次重修,整座城池的建制基本定型。此时,城墙的周长达 2270 米,城内的面积达 128820 平方米。东西南北各设一个城门:东门名“阳春门”,西门名“镇海门”,南门名“文明门”,北门名“凝秀门”。

作为中国最南的古城,“炎州此去更无城”这一古人的诗句歌咏了此城独特的地理位置。在经过多次重修之后,东西南北门的城墙上均建有雉楼,城外开设护城河并设吊桥。民国九年(1920 年),崖县知事王树人行新政,从城外修筑公路通入城内,拆毁东西两门,其后城墙多处砖石陆续被掘取,仅存南门,修复的南门与古制的稍有不同,南门的城墙长约 50 米。

1000 多年以来崖州古城一直是海南岛南部的政治、经济、文化中心。1954 年崖县人民政府迁至三亚之后,崖城作为镇政府的驻地,以其丰富的旅游资源、佛教道教文化、古代建筑遗产为各级政府所重视。2007 年,崖城镇被评为第三批中国历史文化名镇。

5045 三亚保平村



保平村位于三亚市崖城镇西南 4 公里,古称毕兰村,是古崖州的边关重镇、海防门户。毕兰村历史悠久,沿革甚远。在唐代,毕兰村已经成为贬官谪宦的“不堪肠断思乡处”。后因宁远河水冲毕兰,村民移居外地。此后,不断迁来的居民,聚集于毕兰村北,取名“保平村”。也有一说,毕兰村因唐时李德裕谪居毕兰而扬名,并留下了“望阙亭”和“寄家书”等诸多著名诗篇。

保平村美丽富饶,老树环抱,双溪绕村。前山后岭重林叠翠,郎忙田洋稻海飘香。保平村历史悠久,文化深厚,至今村里保存完好的明清古宅,是崖州最有代表性、又最集中的古代民居建筑群。门楼、正室、横屋、正壁组成的生态庭院四合院,是保平村古民居最具建筑艺术和布局特色的乡村古建筑。这些古民居世代记录和标示着保平的建村史,见证了保平村的兴盛繁荣,不论从保平村的经济文化发展史、革命斗争史,还是这些民居本身的建筑艺术、历史价值来看,都闪耀着它独有的光辉。

保平村是国家级非物质文化遗产崖州民歌的发源地,“保平人张邦玉常著诗歌以训迪弟子”是《崖州志》中有关崖州民歌的唯一记载。如今,保平村计划建设村文化长廊,把革命公园、村东文化室、保平书院、保平桥、望阙亭、毕兰村遗

址、保平港、关帝庙、天后庙、炮台墩、跑马坡链接在文化长廊上,建成一条绕村沿河景观大道,以供村民娱乐、休闲健身和旅游观光。

5046 三亚水南村



水南村位于三亚市崖城镇,是海南著名的古文化村落,因地处海南第四大河流——宁远河下游之南而得名。唐宋时代,不少朝臣名仕因被奸臣陷害流放崖州而居住于此,如宋朝卢多逊、赵鼎、胡铨等。

卢多逊曾赋诗赞美水南村:“珠崖风景水南村,山下人家林下门。鸚鵡巢时椰结子,鹧鸪啼处竹生孙。鱼盐家给无墟市,禾黍年登有酒樽。远客仅来黎往熟,却疑身世在桃源。”胡铨居住 10 年后,将回衡阳时,写下横匾“盛德堂”。朝廷名相、名臣、名贤在寓居水南村期间,兴办教育,敷扬教化,留下了儒相风雅、武臣浩气,使水南村自古就获称为“衣冠礼乐”之乡。

水南村又是我国古代棉纺技术改革家黄道婆的第二故乡。宋末年间,黄道婆自松江府乌泥泾流落崖州,在水南村居住了 40 年,潜心学习棉纺技艺,成了织艺超群的“崖州织女”。至暮年,身怀绝技的黄道婆才惜别水南村,返回乌泥泾,进一步改革了从水南村带回的棉纺车,创新了棉纺技艺,终而成为我国元代科技革新的女科学家。黄道婆对我国棉纺织业技术发展的贡献,凝聚着水南村人的智慧结晶。

水南村是古代三亚人文崛起的灵杰之地。明代,三亚破天荒出了一对父子进士,被赞为“海外衣冠盛事”。这对父子进士就是世居水南村的钟芳和钟允谦。钟芳多才多艺,蜚声中原,成为三亚古代才子的代表。“钟芳中进”的历史佳话激励代代水南村人,孕育了“诚信文明,图强兴业”的水南精神。

5047 三亚槟榔河乡村旅游区



槟榔河乡村生态旅游,位于三亚市凤凰镇东北侧,地处槟榔河、水源池水库的下游,是一个黎族村庄。因这里居住的 5000 多名黎族同胞家家户户都种槟榔,槟榔也是村民们的主要收入来源,因此得名“槟榔村”。

三亚槟榔河乡村旅游区总规划面积 9 平方公里,涉及槟榔村片区 15 个黎族自然村,共 927 户 5875 人。槟榔河乡村旅游区着力开发农业旅游和黎族民俗文化,以“槟榔河之夜”为突破口,打造具有独特乡村风光、鲜明民俗特色,“吃、住、行、游、购、娱”等诸功能于一体的农业乡村旅游区。

三亚槟榔河乡村旅游区由三亚槟榔河旅业有限公司投资建设,注册资本 2 亿人民币,海南(首旅)南山景区管理公司为槟榔河旅游景区的经营管理公司,负责景区的开发建设和管理,项目计划建设周期 6 年,总投资为 15 亿元人民币。主要建设的项目有槟榔河农家乐旅游小镇、设施农业片区、非物质文化遗产基地、黎侗文化乐园、凤凰谷养生中心。

槟榔河是海南新农村建设的典范,体现了黎族人民建设美丽家园的梦想和实践。

5048 南田温泉



南田温泉位于三亚市南田农场。南田地下热水的水化学类型属氯化钠钙型,水温适中,矿化度较高,为中性偏弱碱性水,水中微量元素丰富,除氟含量较高外,其他都符合饮用天然矿泉水的标准。这是全国罕见的硅酸、氟、氨“三料”达到国际标准的温泉,享有“神泉名镇环宇,圣水润人间”的美名。

南田地下热水“贮藏”于该区花岗岩断层层水构造裂隙中,经过深循环、远径流之后,水中含有多对人体健康有益的矿物质和微量元素。在这里,形态、功能各异的温泉池 67 个,融全新的温泉理疗、健康、娱乐为一体。分布在天然椰林中,一池一景,水吧温泉泳池犹如巴厘岛风情。儿童动感池也极富童趣,景区内还有多种理疗、水疗项目供选择,可以让你舒服地享受一番。温泉单井日自喷水量 3726 立方米,水温 56℃,矿化度高。业内人士称其自流量之大,世界罕见,堪称“神州第一泉”。

南田温泉属医疗矿—硅热矿水,不仅有益皮肤健康,还能对体内各系统的机能产生良好的影响,促进血液循环和新陈代谢,能良好地调整人体植物神经的紧张性,改善体质,增进健康。目前,南田温泉规划为热带风情旅游城,将建设成为温泉度假康中心、温泉国际会议中心、温泉体育娱乐中心、温泉系列欣赏中心和温泉礼仪服务教育中心。