海南瀑布最旖旎

生态环境好 飞瀑不止息

文/海南日报记者 陈耿



万宁兴隆凤凰山的情侣瀑布。 黄一笑 摄

每逢秋冬季节，降水减少、日照不足的北方已是草木凋零，河流干涸或结冰，而地处热带的海南岛，依然草木葱茏，流水淙淙。喜欢骑行或自驾的游客和岛民有福了，因为他们不但可以呼吸到新鲜的空气，还能欣赏到自然的美景，尤其是那些山间的瀑布，举起相机，拿起手机，就能留住它们曼妙的身影。

驴友们和摄友们镜头下的海南瀑布，可谓千姿百态，不一而足，很多都是人们见所未见，闻所未闻的，唯有那些不畏艰辛，深入山区腹地的跋涉者才能得见。

海南岛的瀑布，虽无“飞流直下三千尺”的壮观，却有着“今古长如白练飞”的旖旎，每次开车经过中部山区，不经意间总能瞥见山间或路旁的飞瀑，尽管很小，却是对绿色极佳的点缀，也能引起旅行者的注意，不至于那么枯燥和疲乏。

“就此而言，可以说明海南岛的自然环境有着得天独厚之处，说明海南的生态保护工作取得有目共睹的成绩。”看着驴友和摄友从海南各地拍来的照片，省水文地质专家、高级工程师李福如是说。

说到瀑布的形成，专家告诉记者，陆地上的水都是从高向低流动的，地势越陡峭，水就会向下流得越快，在地势高低非常显著且地势发生转折变化的一些地方，水流就会突然从高处流下，形成瀑布。

“多数瀑布形成于山脉的边缘。”李福说，特殊的地质构造，形成地理落差，加上充足的水流，还要有坚硬的岩石，是瀑布形成的必备条件；而水源除了大气降水，植被对水分的涵养，也是瀑布飞流不息的先天条件。

让人惊奇的是，除了在海南岛中南部山区能够看到瀑布之外，在北部地势相对平坦的海口、澄迈和临高等市县，在有足够落差和充足水源的地方，也能看到一些瀑布。

愿我们都珍惜和保护好海南岛的植被，特别是中部地区的山林，让青山常在，绿水长流，飞瀑常见。

海南岛瀑布分布图

白石溪瀑布、红军潭瀑布、广德桥瀑布、大泻瀑布、居仁瀑布、百仞滩瀑布、鹿母湾瀑布、三雅瀑布、吻拖展瀑布、巴可伐瀑布、万抄瀑布、七仙岭瀑布、八村瀑布、千龙瀑布、报什瀑布、太平飞瀑、昌化江源头瀑布、红河瀑布、畅好瀑布、抱龙瀑布、红坎瀑布、符峨瀑布、鹦哥岭瀑布、大里瀑布、枫果山瀑布、三角山瀑布、百花岭瀑布、飞水岭瀑布、黎母山瀑布、情侣瀑布

五指山上昌化江源头瀑布藏在深山中，由山巅倾泻而下，穿过草丛跃过山冈。 吴梅 摄



临高县皇桐镇居仁村附近的居仁瀑布。 韩保献 摄

白沙符峨瀑布，位于白沙县邦溪镇符峨村，落差高达近50米，宛如新娘的婚纱，洁白如链，飘逸动人，下有天然水潭，适宜游泳。 阿紫 摄

大里瀑布是陵水吊罗山瀑布群里的一帘，最大的落差有30米，具有两重小瀑布。四周林木茂密，岩石嶙峋，环境清幽，是极为难得的瀑布景观。 柳暗花明 摄



位于三亚抱龙森林公园中的抱龙瀑布，分为二级，有水潭在其下，幽静安详，汩汩流淌，是一处避暑的好地方。 阿紫 摄



儋州鹿母湾瀑布四周山峦叠嶂，古木参天，悬崖高约20多米，瀑布下有深潭，清澈见底。其从山间石隙流下，石激浪飞犹如轻纱银练，几经曲折方坠深潭。 羚羊 摄

陵水吊罗山枫果瀑布享有“海南第一瀑”之美誉，瀑布落差150米，宽30米，四季不枯。在山水相容之地，鸟语花香之时，走近瀑布，拾级而下，即可欣赏神秘之水天上来的魅力，还可以感受双脚在水中的凉爽。 李华 摄



琼中和平镇飞水岭瀑布。 冯汉云 摄

澄迈老城镇广德桥瀑布，秋季雨后的瀑布水流有些昏黄，湍急的水流看起来气势磅礴。 心香 摄

保亭报什瀑布。 黄青文 摄



海口琼山区东阳农场白石溪瀑布瀑宽20余米，落差10米，美丽壮观，气势恢宏。旱季，瀑水宛若素白的绢帘，轻盈飘逸。 羚羊 摄

辑录 陈耿 制图 杨薇