





“沙漠地带”。



“丹霞地貌”。



贝壳与礁石融为一体，很像“戈壁滩”。

博鳌红石滩：

『江山』如此多娇

文图 海南日报特约记者 蒙钟德

缓流柔波轻抚沙滩，椰风海韵令人神往，地处海南岛东海岸的琼海博鳌小镇，因亚洲论坛已经蜚声海内外，长年吸引着来自五湖四海的游客。从博鳌入海的海南第三大河万泉河，冲积出狭长的玉带滩，还有很多未被命名的滩涂，一些自然形成的地质景观，鬼斧神工，令人叹为观止。

在万泉河入海口不远处，玉带滩东南方向约3公里的地方，有一处凸出的海滩礁石群，由于礁石大多呈粉红色，人们习惯称之为“红石滩”。初冬时节，漫步在退潮后的红石滩上，但见这里的礁石不仅色彩吸引眼球，形状也十分奇特。从低处仰望，蓝天白云下礁石群有的似高原山峰，有的如悬崖峭壁，既“险峻”又神奇。

站在礁石上往低处观看，映入眼帘的是令人惊奇的一幅幅仿佛祖国“大西北”山水风景画——


退潮后的涓涓细流绕着礁石流入大海，形成纵横交错的沟壑……

大浪淘沙带来的蓝、黑、红等色彩的矿物质掺杂其间，海浪冲刷过后形成一条条层层叠叠的S形波纹图案，酷似高空俯瞰下的高山河谷……

靠近水边的石壁上粘附着密密麻麻的贝壳，这些海洋生物的残骸已与礁石融为一体，在阳光下闪闪发光……

天然生成、未经雕饰的微缩景观，让细心的游人恍如走进一个自然博物馆，禁不住驻足观光，拍照留影。

周



融化的『雪山』，倾泻的『河流』。



“黄河入海”。



“死火山口”。



“悬崖峭壁”。