

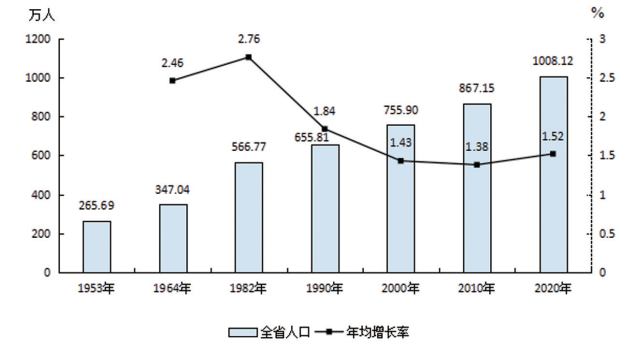
海南省第七次全国人口普查公报（第一号） ——全省人口情况^[1]

海南省统计局
海南省第七次全国人口普查领导小组办公室
2021年5月13日

根据第七次全国人口普查结果,现将2020年11月1日零时我省人口的基本情况公布如下:

一、总人口
全省19个市县总人口为10081232人。

图1-1 历次人口普查全省人口及年均增长率



二、人口增长
全省人口^[2]与2010年第六次全国人口普查的8671485人相比,增加1409747人,增长16.26%,年平均增长率为1.52%。

三、户别人口
全省共有家庭户^[3] 2961646户,集体户238381户,家庭户人口为9060930人,集体户人口为1020302人。平均每个家庭户的人口为3.06人,比2010年第六次全国人口普查减少0.40人。

四、民族人口
全省人口中,汉族人口为8498241人,占84.30%;各少数民族人口为1582991人,占15.70%。与2010年第六次全国人口普查相比,汉族人口增加1252174人,各少数民族人口增加157573人。

注释:
[1]本公报数据均为初步汇总数据;本公报中部分指标合计数与分项数有出入,主要是由于四舍五入的原因,均未作机械调整。
[2]全省人口包括19个市县的常住人口,不包括居住在我省的港澳台居民、外籍人员和现役军人。
[3]家庭户是指以家庭成员关系为主,居住一处共同生活的人组成的户。

海南省第七次全国人口普查公报（第二号） ——地区人口情况^[1]

海南省统计局
海南省第七次全国人口普查领导小组办公室
2021年5月13日

根据第七次全国人口普查结果,现将2020年11月1日零时我省19个市县的常住人口^[2]有关数据公布如下:

一、地区人口
19个市县中,人口超过100万人的市县有2个,在50万人至100万人之间的市县有4个,20万人至50万人之间的市县有8个,在20万人以下的市县有5个。其中,人口居前三位的市县合计人口占全省人口比重的48.20%。

分区域看,东部地区人口为5914722人,占58.67%;中部地区人口为1152687人,占11.43%;西部地区人口为3013823人,占29.90%。

表2-1 各地区人口			
地区	人口数	比重 ^[1]	
		2020年	2010年
全 省	10081232	100.00	100.00
东部地区	5914722	58.67	53.27
海口市	2873358	28.50	23.60
#秀英区	567108	5.63	4.03
龙华区	797684	7.91	6.84
琼山区	655553	6.50	5.53
美兰区	853013	8.46	7.19
三亚市 ^[4]	1031396	10.23	7.90
#海棠区	113481	1.13	
吉阳区	447322	4.44	
天涯区	353698	3.51	
崖州区	116895	1.16	
三沙市	2333	0.02	0.01
琼海市	528238	5.24	5.57
文昌市	560894	5.56	6.20
万宁市	545992	5.42	6.29
陵水县	372511	3.70	3.70
中部地区	1152687	11.43	13.08
五指山市	112269	1.11	1.20
定安县	284690	2.82	3.28
屯昌县	255335	2.53	2.96
白沙县	164699	1.63	1.94
保亭县	156108	1.55	1.69
琼中县	179586	1.78	2.01
西部地区	3013823	29.90	33.65
儋州市(含洋浦)	954259	9.47	10.75
东方市	444458	4.41	4.71
澄迈县	497953	4.94	5.39
临高县	420594	4.17	4.93
昌江县	232124	2.30	2.58
乐东县	464435	4.61	5.29

二、地区人口变化
与2010年第六次全国人口普查相比,19个市县中有16个市县人口增加。人口增加较多的前5个市县依次为:海口、三亚、陵水、琼海和东方,分别增加827188人、345988人、52043人、45021人和36149人。

分区域看,与2010年第六次全国人口普查相比,东部地区人口所占比重上升5.40个百分点,中部地区人口所占比重下降1.65个百分点,西部地区人口所占比重下降3.75个百分点。

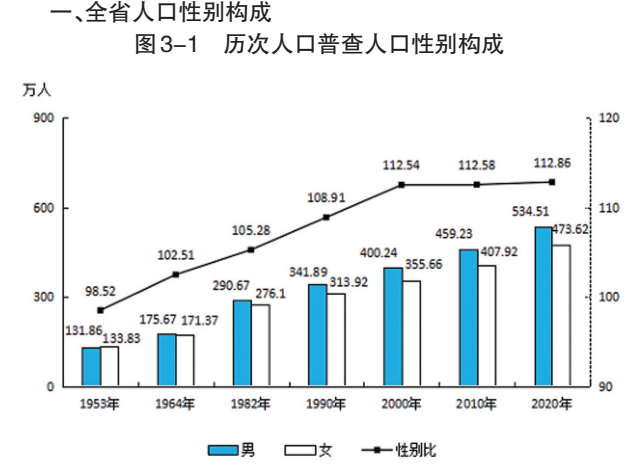
注释:
[1]本公报数据均为初步汇总数据;本公报中部分指标合计数与分项数有出入,主要是由于四舍五入的原因,均未作机械调整。
[2]常住人口包括:居住在本乡镇街道且户口在本乡镇街道

或户口待定的人;居住在本乡镇街道且离开户口登记地所在的乡镇街道半年以上的人;户口在本乡镇街道且外出不满半年或在境外工作学习的人。
[3]指各市县的常住人口占全省人口的比重。
[4]2010年第六次全国人口普查时三亚市没有分区,故没有数据。

海南省第七次全国人口普查公报（第三号） ——人口性别构成情况^[1]

海南省统计局
海南省第七次全国人口普查领导小组办公室
2021年5月13日

根据第七次全国人口普查结果,现将2020年11月1日零时我省19个市县的人口性别构成情况公布如下:



全省人口^[2]中,男性人口为5345081人,占53.02%;女性人口为4736151人,占46.98%。总人口性别比(以女性为100,男性对女性的比例)为112.86,与2010年第六次全国人口普查的112.58相比,上升0.28。

二、地区人口性别构成
19个市县中,总人口性别比在110以下的市县有2个,在110至113之间的市县有5个,在113至115之间的市县有6个,在115以上的市县有6个。

表3-1 各地区人口性别构成			
地区	占总人口比重		性别比
	男	女	
全 省	53.02	46.98	112.86
海口市	52.52	47.48	110.60
#秀英区	54.35	45.65	119.06
龙华区	52.44	47.56	110.28
琼山区	52.38	47.62	110.01
美兰区	51.47	48.53	106.06
三亚市	53.85	46.15	116.70
#海棠区	56.14	43.86	128.02
吉阳区	53.71	46.29	116.04
天涯区	53.06	46.94	113.06
崖州区	54.56	45.44	120.06
三沙市	70.72	29.28	241.58
儋州市(含洋浦)	53.78	46.22	116.37
五指山市	52.31	47.69	109.67
琼海市	52.53	47.47	110.65
文昌市	51.23	48.77	105.04
万宁市	52.80	47.20	111.89
东方市	53.42	46.58	114.69
定安县	53.53	46.47	115.21
屯昌县	52.93	47.07	112.47
澄迈县	54.09	45.91	117.80
临高县	52.48	47.52	110.42
白沙县	53.85	46.15	116.67
昌江县	53.35	46.65	114.37
乐东县	53.49	46.51	115.00
陵水县	53.24	46.76	113.87
保亭县	53.25	46.75	113.90
琼中县	53.71	46.29	116.03

注释:
[1]本公报数据均为初步汇总数据;本公报中部分指标合计数与分项数有出入,主要是由于四舍五入的原因,均未作机械调整。
[2]全省人口包括19个市县的常住人口,不包括居住在我省的港澳台居民、外籍人员和现役军人。

海南省第七次全国人口普查公报（第四号） ——人口年龄构成情况^[1]

海南省统计局
海南省第七次全国人口普查领导小组办公室
2021年5月13日

根据第七次全国人口普查结果,现将2020年11月1日零时我省19个市县的人口年龄构成情况公布如下:

一、全省人口年龄构成
全省人口^[2]中,0-14岁^[3]人口为2013725人,占19.97%;15-59岁人口为6590908人,占65.38%;60岁及以上人口为1476599人,占14.65%,其中65岁及以上人口为1051500人,占10.43%。

与2010年第六次全国人口普查相比,0-14岁人口的比重上升0.19个百分点,15-59岁人口的比重下降3.51个百分点,60岁及以上人口的比重上升3.32个百分点,65岁及以上人口的比重上升2.36个百分点。

表4-1 全省人口年龄构成		
年龄	人口数	比重
总 计	10081232	100.00
0-14岁	2013725	19.97
15-59岁	6590908	65.38
60岁及以上	1476599	14.65
其中:65岁及以上	1051500	10.43

二、地区人口年龄构成
19个市县中,15-59岁人口比重在65%以上的市县有7个,在60%-65%之间的市县有9个,在60%以下的市县有3个。有17个市县65岁及以上老年人口比重超过7%,其中,3个市县65岁及以上老年人口比重超过14%。

表4-2 各地区人口年龄构成				
地区	占总人口比重			
	0-14岁	15-59岁	60岁及以上	其中:65岁及以上
全 省	19.97	65.38	14.65	10.43
海口市	18.39	69.19	12.42	8.70
#秀英区	20.03	68.65	11.32	7.79
龙华区	18.09	70.17	11.74	8.19
琼山区	19.37	67.64	12.99	9.17
美兰区	16.84	69.80	13.35	9.43
三亚市	17.67	71.92	10.42	6.95
#海棠区	18.49	70.21	11.30	7.51
吉阳区	16.56	74.77	8.68	5.60
天涯区	18.28	70.46	11.25	7.65
崖州区	19.25	67.06	13.69	9.45
三沙市	9.00	83.63	7.37	3.73
儋州市(含洋浦)	23.59	63.26	13.15	9.27
五指山市	17.92	67.89	14.20	9.67
琼海市	18.85	61.97	19.18	14.10
文昌市	18.05	59.90	22.06	16.77
万宁市	20.50	61.36	18.13	12.97
东方市	21.52	64.89	13.59	9.79
定安县	22.14	58.22	19.64	14.23
屯昌县	23.28	59.44	17.28	11.97
澄迈县	21.98	60.57	17.44	12.77
临高县	22.76	60.74	16.50	12.01
白沙县	21.20	64.97	13.83	9.70
昌江县	20.61	65.28	14.11	10.47
乐东县	19.32	65.89	14.79	10.80
陵水县	21.64	63.47	14.88	10.08
保亭县	19.88	65.36	14.76	10.08
琼中县	20.78	64.07	15.15	10.32

注释:
[1]本公报数据均为初步汇总数据;本公报中部分指标合计数与分项数有出入,主要是由于四舍五入的原因,均未作机械调整。
[2]全省人口包括19个市县的常住人口,不包括居住在我省的港澳台居民、外籍人员和现役军人。
[3]0-15岁人口为2137688人,16-59岁人口为6466945人。

海南省第七次全国人口普查公报（第五号） ——人口受教育情况^[1]

海南省统计局
海南省第七次全国人口普查领导小组办公室
2021年5月13日

根据第七次全国人口普查结果,现将2020年11月1日零时我省19个市县的人口受教育基本情况公布如下:

一、受教育程度人口
全省人口^[2]中,拥有大学(指大专及以上)文化程度的人口为1403194人;拥有高中(含中专)文化程度的人口为1568761人;拥有初中文化程度的人口为4050000人;拥有小学文化程度的人口为1986102人(以上各种受教育程度的人包括各类学校的毕业生、肄业生和在校生)。

与2010年第六次全国人口普查相比,每10万人中拥有大学文化程度的由7728人上升为13919人;拥有高中文化程度的由14857人上升为15561人;拥有初中文化程度的由42005人下降为40174人;拥有小学文化程度的由22589人下降为19701人。

表5-1 各地区每10万人口中拥有的各类受教育程度人数				
地区	单位:人			
	大学(大专及以上)	高中(含中专)	初中	小学
全 省	13919	15561	40174	19701
海口市	24845	19602	30983	15426
#秀英区	19313	17154	34929	18102
龙华区	26943	21394	28453	14257
琼山区	20782	19577	34431	16156
美兰区	29685	19573	28077	14179
三亚市	19362	17870	37919	16029
#海棠区	10490	15149	46726	19232
吉阳区	25853	19277	33318	13365
天涯区	17469	18500	37554	16997
崖州区	8864	13220	48084	20187
三沙市	6044	32233	54951	3043
儋州市(含洋浦)	8815	12413	36772	25938
五指山市	13505	21280	38188	17889
琼海市	9128	15258	49353	17616
文昌市	7867	16090	47527	19745
万宁市	6828	14991	48464	19597
东方市	10209	12468	35209	26887
定安县	5964	11975	51898	20450
屯昌县	6192	9425	49092	23824
澄迈县	7123	11724	48696	21466
临高县	5550	9928	49171	22318
白沙县	7942	12227	42903	26311
昌江县	8888	14041	38537	25405
乐东县	8226	13027	43277	24262
陵水县	5831	13725	51043	19186
保亭县	9759	15388	44857	19930
琼中县	8197	12993	45406	23481

二、平均受教育年限^[3]
与2010年第六次全国人口普查相比,全省人口中,15岁及以上人口的平均受教育年限由9.2年提高至10.1年。

19个市县中,平均受教育年限在10年以上的市县有4个,在9年至10年之间的市县有12个,在9年以下的市县有3个。

表5-2 各地区15岁及以上人口平均受教育年限		
地区	单位:年	
	2020年	2010年
全 省	10.1	9.2
海口市	11.4	10.6
#秀英区	10.8	9.5
龙华区	11.7	11.1
琼山区	11.1	10.4
美兰区	11.8	10.9
三亚市 ^[4]	10.9	9.9
#海棠区	9.9	
吉阳区	11.5	
天涯区	10.7	
崖州区	9.6	
三沙市	10.5	
儋州市(含洋浦)	8.9	8.3
五指山市	10.3	7.7
琼海市	9.9	9.1
文昌市	9.6	9.3
万宁市	9.5	9.0
东方市	9.0	8.1
定安县	9.4	8.9
屯昌县	9.1	8.5
澄迈县	9.4	8.7
临高县	8.9	8.3
白沙县	9.1	8.2
昌江县	9.1	8.4
乐东县	9.2	8.5
陵水县	9.5	7.1
保亭县	9.7	7.3
琼中县	9.4	8.7

三、文盲人口
全省人口中,文盲人口(15岁及以上不识字的人)为327406人,与2010年第六次全国人口普查相比,文盲人口减少25230人,文盲率^[5]由4.07%降为3.25%,下降0.82个百分点。

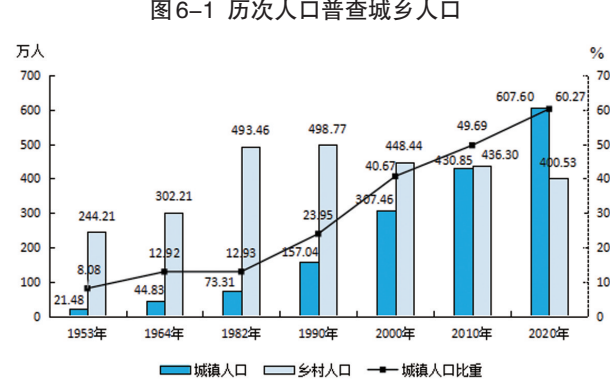
注释:
[1]本公报数据均为初步汇总数据;本公报中部分指标合计数与分项数有出入,主要是由于四舍五入的原因,均未作机械调整。
[2]全省人口包括19个市县的常住人口,不包括居住在我省的港澳台居民、外籍人员和现役军人。
[3]平均受教育年限是将各种受教育程度折算成受教育年限计算平均数得出的,具体的折算标准是:小学=6年,初中=9年,高中=12年,大专及以上=16年。
[4]2010年第六次全国人口普查时三亚市没有分区,故没有数据。
[5]文盲率是指全省人口中15岁及以上文盲人口所占比例。

海南省第七次全国人口普查公报（第六号） ——城乡人口和流动人口情况^[1]

海南省统计局
海南省第七次全国人口普查领导小组办公室
2021年5月13日

根据第七次全国人口普查结果,现将2020年11月1日零时我省19个市县的人口城乡分布及流动情况公布如下:

一、城乡^[2]人口
全省人口^[3]中,居住在城镇的人口为6075981人,占60.27%;居住在乡村的人口为4005251人,占39.73%。与2010年第六次全国人口普查相比,城镇人口增加1767465人,乡村人口减少357718人,城镇人口比重提高10.58个百分点。



二、流动人口^[4]
全省人口中,人户分离人口^[5]为3498161人,其中,省辖区内人户分离^[6]人口为835883人,流动人口为2662278人。流动人口中,跨省流动人口为1088143人,省内流动人口为1574135人。

注释:
[1]本公报数据均为初步汇总数据;本公报中部分指标合计数与分项数有出入,主要是由于四舍五入的原因,