





文昌木栏头灯塔。 宋国强 摄



澄迈玉包港灯塔。 陈泽锋 摄



东方鱼鳞洲灯塔。 张茂 摄



临高角灯塔。 宋国强 摄



昌江峻壁角灯塔。宋国强 摄

宝岛星光 守望者

编者按

灯塔,是航海人的海上坐标。海南岛四面环海,岛上有25座灯塔。海南岛是海上丝绸之路贸易的重要航线地区,灯塔照亮指引着方向,为往来的商船海上贸易保驾护航。本期地理海南,带你领略一道灯塔独特的风景线。

沿着海南环岛旅游公路行走,一路来到海南岛的东北角——木兰湾,远处海崖上有一束光,那是木栏头灯塔的位置。

这座修建于1995年的灯塔,塔高72.12米,灯高88.42米,海拔97.2米,射程达25海里,曾凭借其雄伟身姿荣获“亚洲第一灯塔”的美誉,一直以来都是中国沿海重要的航标之一。

在白昼与夜晚,木栏头灯塔有着不同的魅力。白天,银白色的塔身高耸于蓝天碧海之间,十分壮观;夜晚,灯塔发出的两道光柱,在深邃的夜空交叉飞舞,仿佛一个自信十足的指挥家在属于自己的舞台上指挥着一曲气势恢宏的海之乐章。

登上木栏头灯塔远眺,滨海画卷在眼前铺展:蜿蜒的海南环岛旅游公路似灵动丝带,穿梭于翠绿山野间。远处,巨型风车矗立海天交界,缓缓转动,与辽阔海洋、松软沙滩呼应,海浪轻拍岸滩,泛起银白浪花,尽览海南最北角的滨海风光。

沿着海南环岛旅游公路继续向南,在博鳌港,遇见一束庇护着无数“耕海人”的灯塔光。作为海南岛东部的古老渡口,博鳌港曾有一座20多米高的灯塔,一度见证这片海域的变迁。2011年,75.5米高的博鳌新灯塔建成,其造型似一只昂首挺胸的鳌,成为海南岛东部沿海的重要助航标志。

灯塔不仅具有导航工具的功能,为航海者指引方向,也吸引着无数游客前来拍照打卡。

坐落于万宁市东澳镇神州半岛防波堤尽头的神州半岛灯塔,以其红白相间的独特色彩引人注目。它静立于海堤之上,迎接着来自四面八方的航海者。在蓝天白云与湛蓝大海的映衬下,这座灯塔犹如一幅生动的油画,让人仿佛踏入了一个梦幻般的世界。

在东方市鱼鳞洲海边一座突立的岩石小山上,白色的鱼鳞洲灯塔突兀地立着。夜晚,在灯塔的照耀下,可以远眺海滩的美景,同时欣赏到18座的风车,鱼鳞洲的壮丽风光尽收眼里;白天,漫步于细腻洁白的沙滩之上,你不仅可以感受到细腻沙子在脚下轻轻滑过,还可以抬头仰望灯塔。以它为背景,捕捉下一刹那的美好成为你此生难忘的回忆。

旅行的意义是让自己慢下来,更好地发现生活的美丽细节。沿着海南环岛旅游公路行走,不仅发现风光旖旎的自然景观,还能体验丰富多彩的人文之花。


灯塔,不只是船舶的“引路人”,还在潮起潮落间,续写着海南岛风光魅力的篇章。



琼海博鳌灯塔。 吕振 摄



万宁神州半岛灯塔。 李永青 摄



三亚锦母角灯塔。 宋国强 摄



分享本版内容请扫二维码
(见报当日8时更新)

总策划:牛晓民
执行策划:曹健 张杰 于伟慧
统筹:王凯 宋国强 陈彬
文案/主编:吴维杨
版式设计:张少华 孙发强
校校:招志云 符发

海南日报新媒体视觉中心 海南省图片社 联合出品